

**Agenzia del Territorio
CATASTO FABBRICATI
Ufficio Provinciale di
Torino**

Dichiarazione protocollo n. TO0251485 del 20/04/2010

Planimetria di u.i.u. in Comune di Reano

Piazza Xx Settembre

civ. 7

Identificativi Catastali:

Sezione:
Foglio: 11
Particella: 98
Subalterno: 104

Compilata da:
Arnolfo Sergio

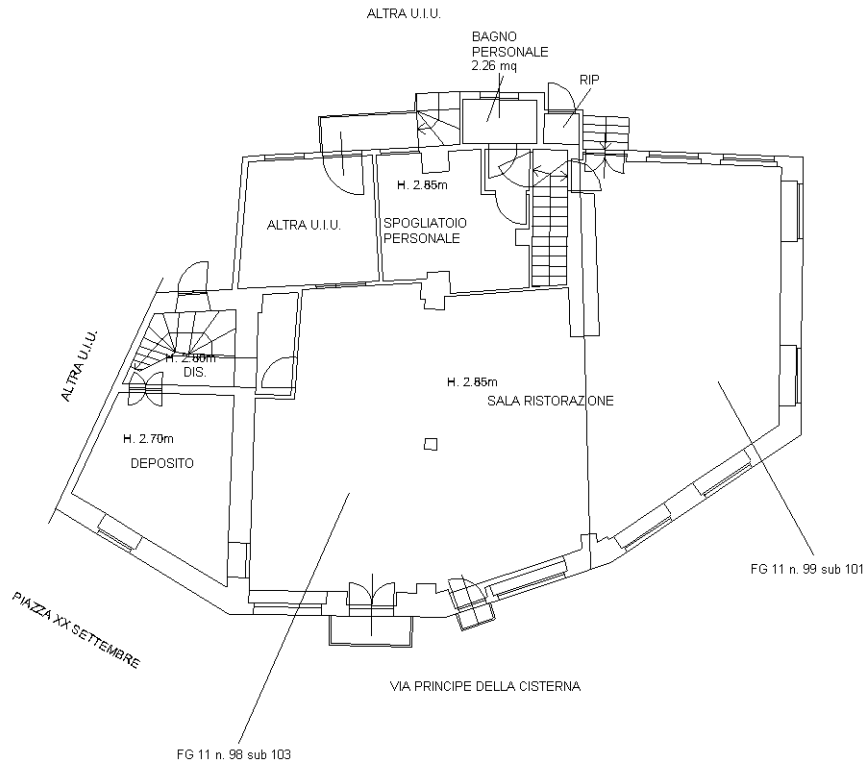
Iscritto all'albo:
Geometri

Prov. Torino

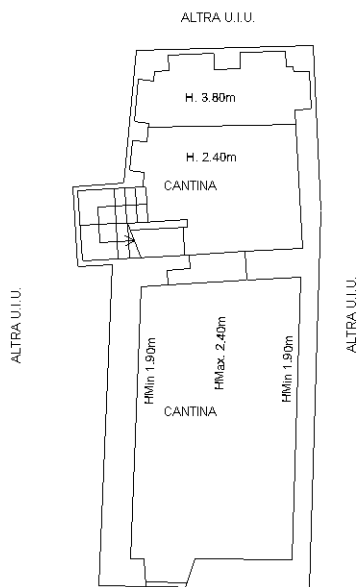
N. 7835

Scheda n. 1 Scala 1:200

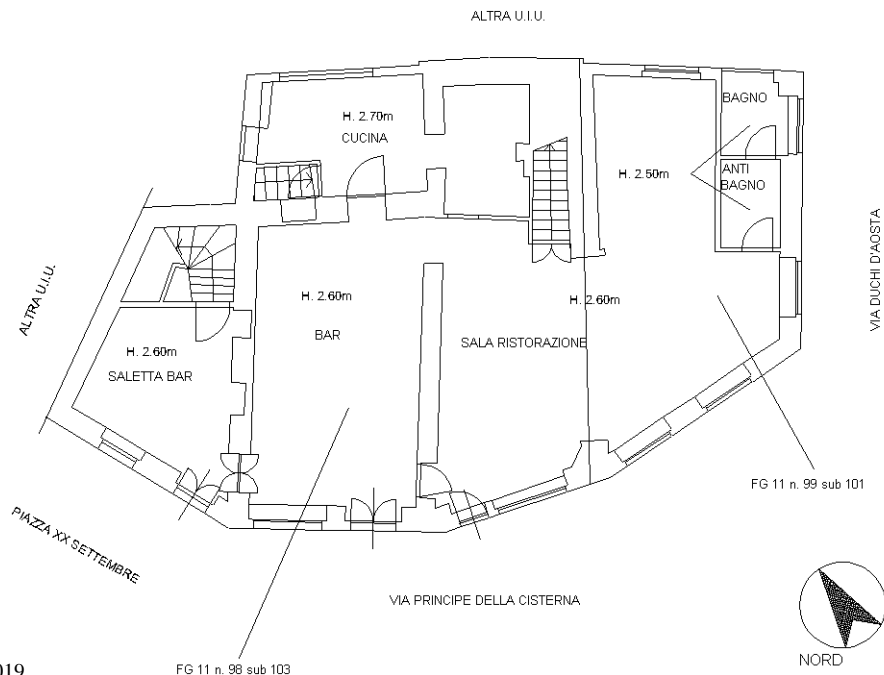
PIANO PRIMO



PIANO INTERRATO



PIANO TERRENO



Ultima planimetria in atti
VIA PRINCIPE DELLA CISTERNA